Landschaftsplan Baumberge-Nord

Gemeinde Havixbeck

Ausschuss für Umwelt, Denkmal,
Feuerwehr und Friedhof

10.09.2014

Abt. 70.2-Umwelt/ Natur- und Bodenschutz

Bearbeiter:
Hr. Grömping
Fr. Baumhove
Hr. Schrameyer

- Stand der Landschaftsplanung im Kreis Coesfeld

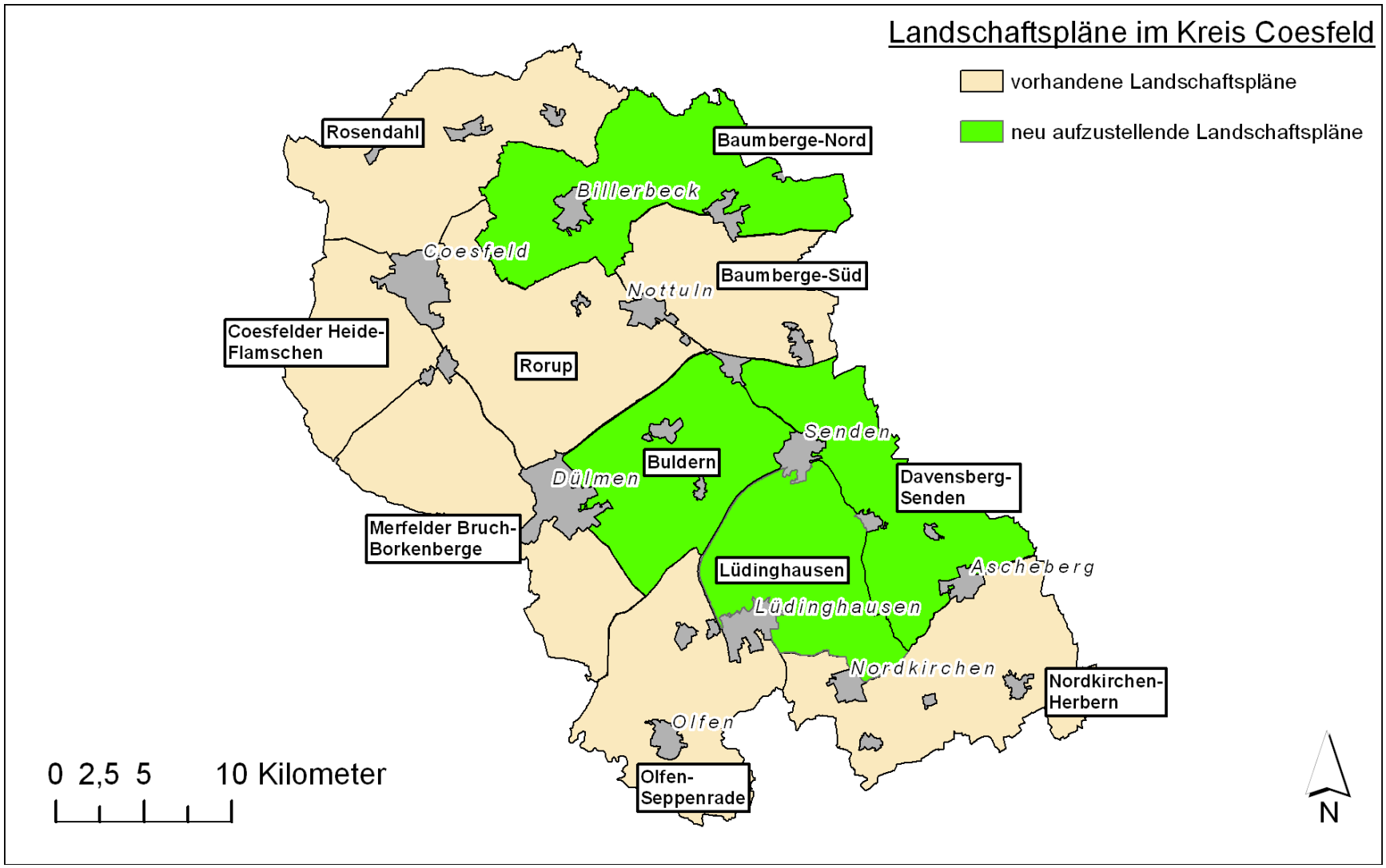

- Schutzgebiete im Kreis Coesfeld

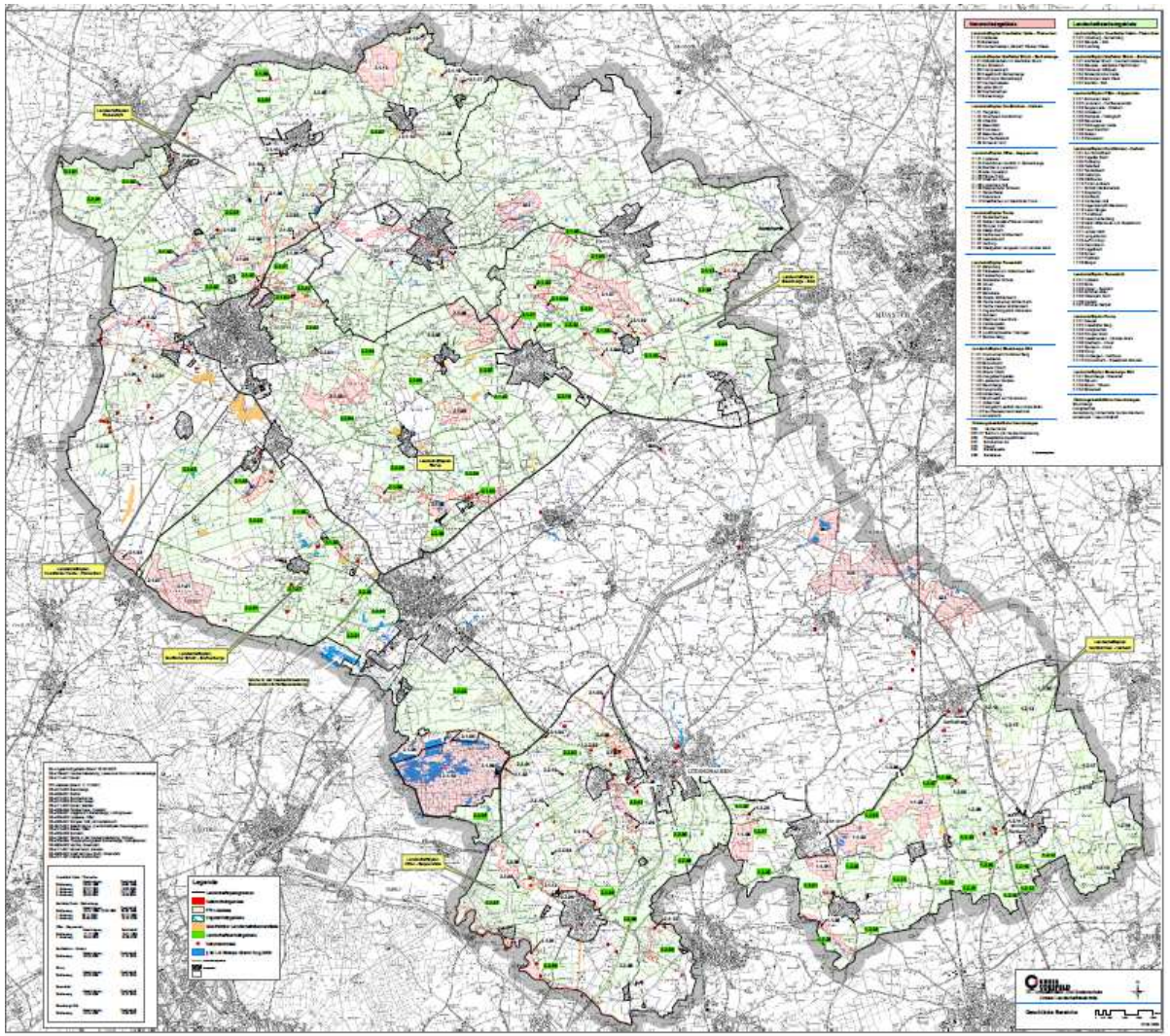

- Schutzgebiete im Kreis Coesfeld

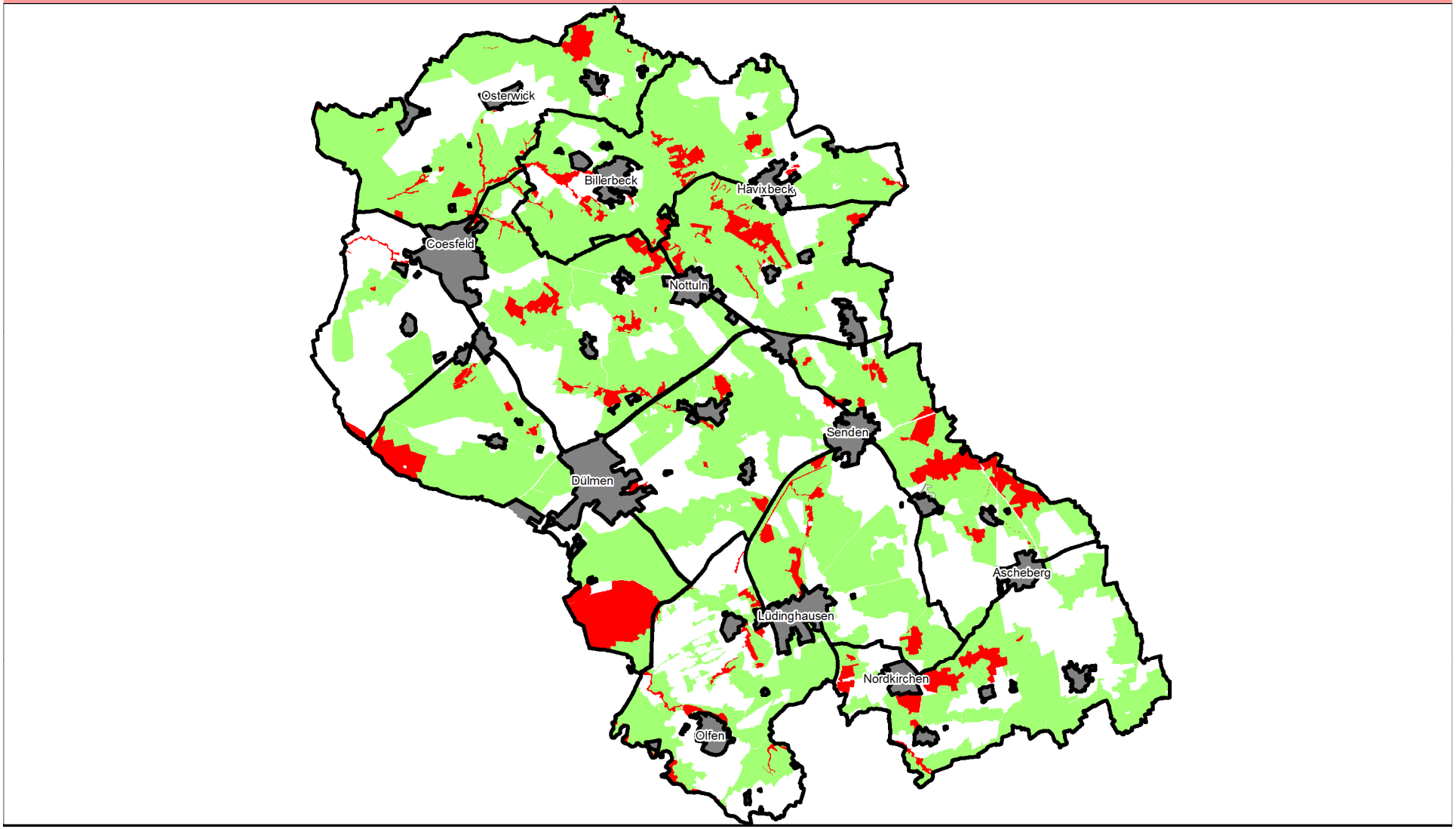

- Inhalte der LSG-Verordnungen zum Bauen im Außenbereich

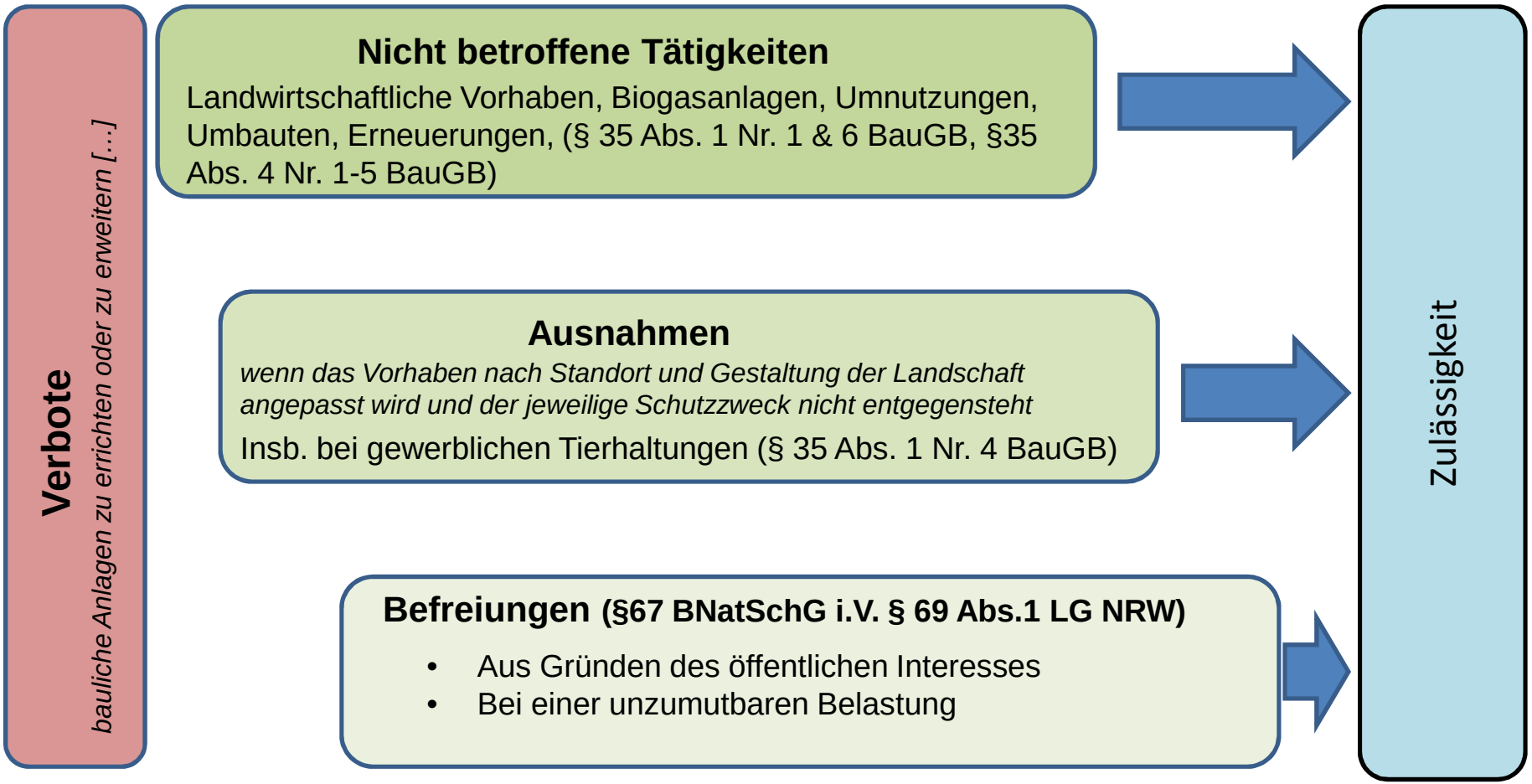

- Inhalte

Allgemeines

- Stand der Landschaftsplanung im Kreis Coesfeld
- Was ist ein Landschaftsplan ? BL1
- Zeitachse des Landschaftsplanverfahrens
- Grundlagen für die Erstellung der Landschaftspläne
- Übersicht über die Schutzkategorien

Landschaftsplan Baumberge-Nord

- Daten und Stichworte zum Landschaftsplan Baumberge-Nord

Folie 6

BL1 raus?
Baumhove, Lara; 05.09.2014

- Was ist ein Landschaftsplan?

Darstellung der Erfordernisse und Maßnahmen zur Verwirklichung der Ziele und Grundsätze des Naturschutzes

1.) Schutz von Gebieten oder einzelnen Objekten

- Naturschutzgebiete
- Landschaftsschutzgebiete
- Naturdenkmäler
- Geschützte Landschaftsbestandteile

2.) Pflege und Entwicklung der Landschaft

- Anlage, Wiederherstellung oder Pflege naturnaher Lebensräume
- Anlage, Pflege oder Anpflanzung charakteristischer Strukturen und Elemente (Streuobstwiesen, Hecken, Flurgehölze …)

rechtsverbindlich als Satzung festgesetzt (Außenbereich)

- Zeitachse des Landschaftsplanverfahrens

14.12.2011	Aufstellungsbeschluss für die Landschaftspläne Lüdinghausen, Davensberg- Senden und Buldern und Beschluss zur Wiederaufnahme Baumberge-Nord (KT/058/2011)
Seit 05.2012	Erarbeitung von Planentwürfen - Abstimmung mit Beteiligten: • Landwirtschaft (Kammer und Verband) • Kommunen • Wald und Holz NRW • Privateigentümer • Naturschutzverbände
11.2013	Frühzeitige Bürgerbeteiligung
2014/15	Offenlage der 4 Landschaftspläne
Anschl. – Satzungsbeschluss	
Anschl. – Artikelgesetz zur Vereinheitlichung der Landschaftspläne	

- Grundlagen für die Erstellung der Landschaftspläne

Regionalplan - Landschaftsrahmenplanung

- Fortschreibung des Regionalplans Münsterland („BSN-Kulisse“), Rechtskraft seit 27.06.2014
  → sachlicher Teilplan Energie in der Öffentlichkeitsbeteiligung
- Fachbeitrag des LANUV zur Fortschreibung des Regionalplans

Fachdaten des LANUV

- Natura 2000
- Gesetzlich geschützte Biotope
- Biotopkataster als fachliche Grundlage

Daten des Kreises Coesfeld

- Geländebegehungen
- Hinweise/ Erfassungen des Naturschutzzentrums Coesfeld
- Vorliegende Untersuchungen, Gutachten zu Bauprojekten

- Geltungsbereich Landschaftsplan Baumberge-Nord

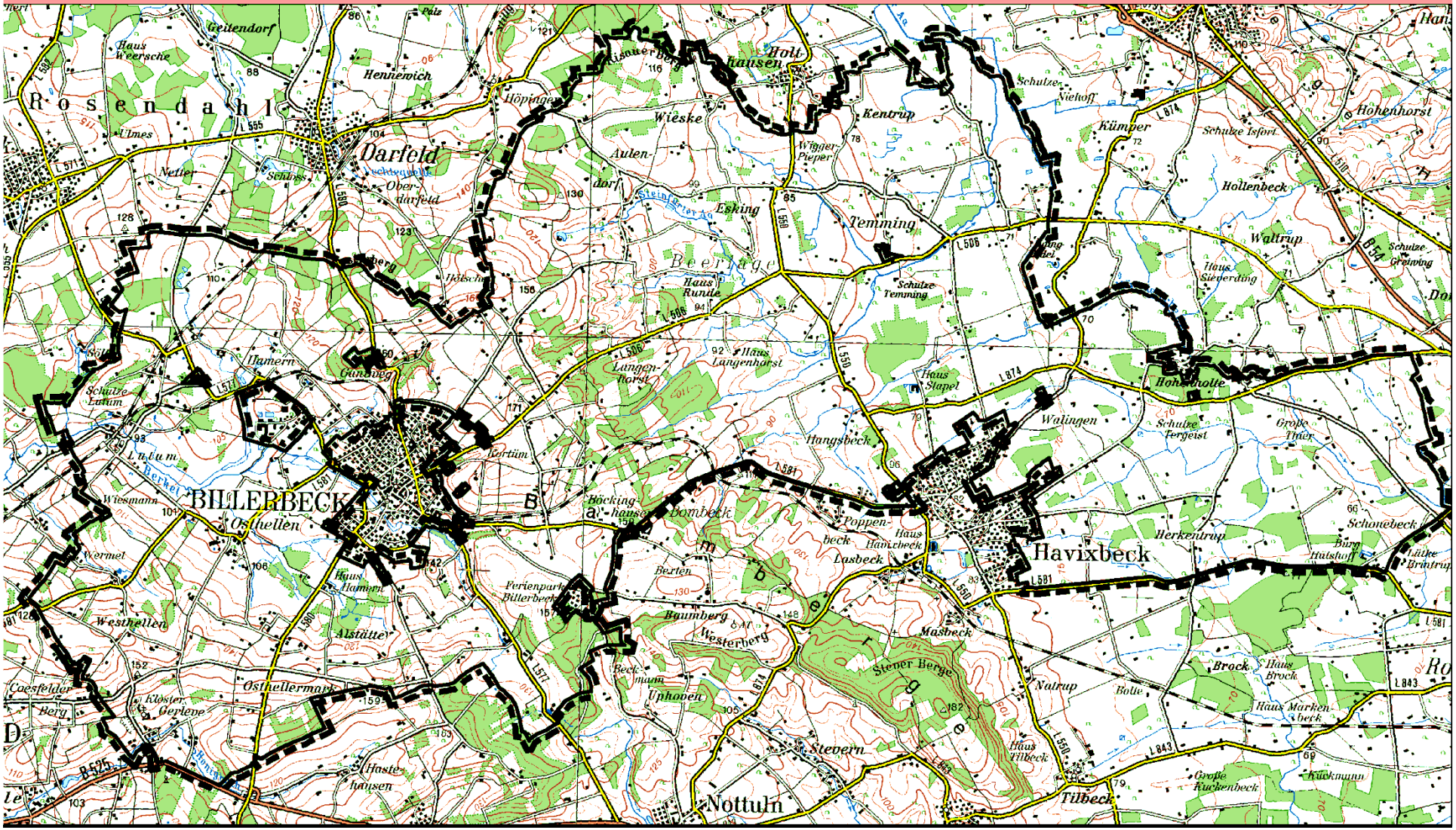

- Geltender Regionalplan

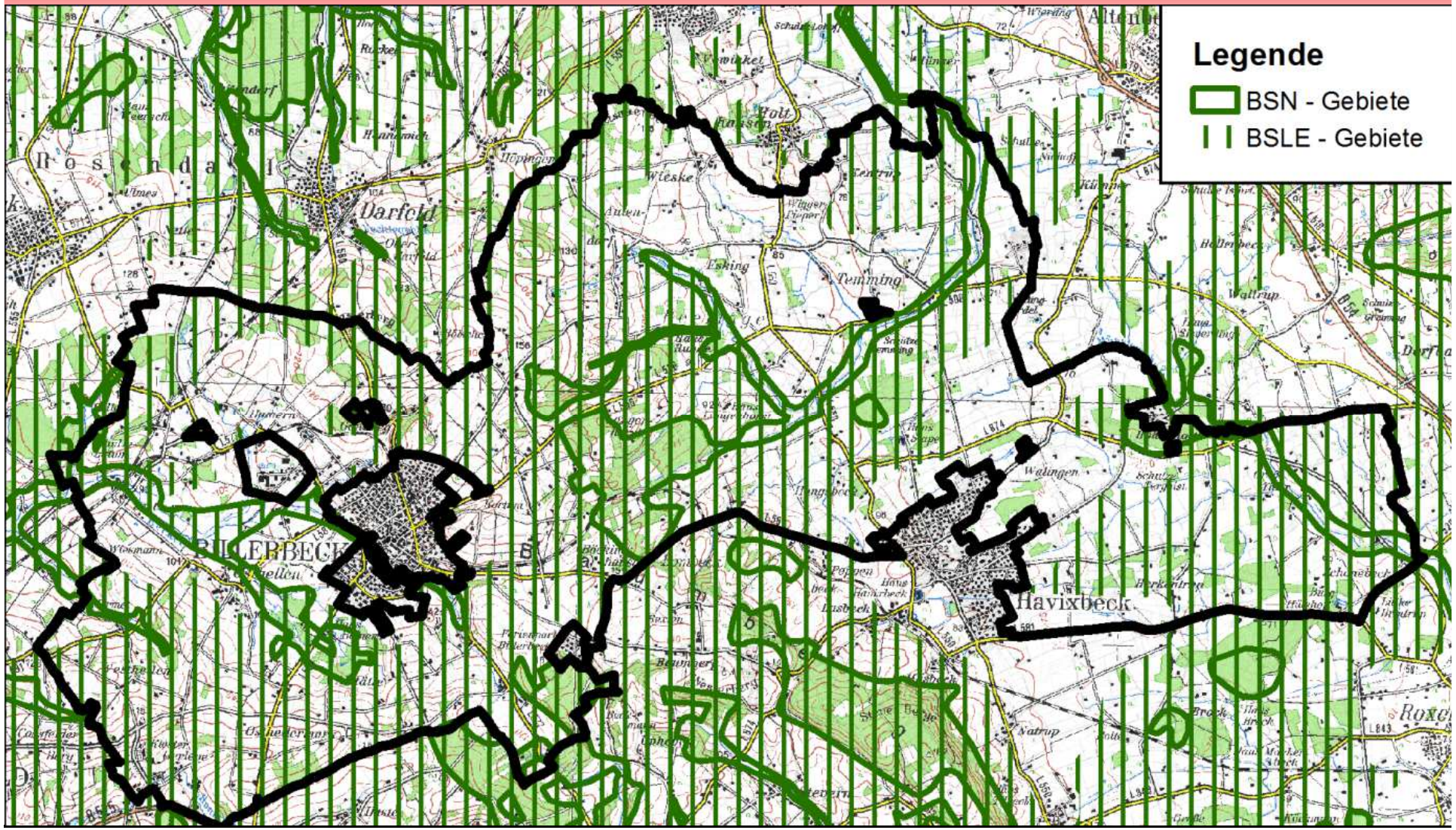

- Landschaftsplan Baumberge-Nord
  Natur- und Landschaftsschutzgebiete

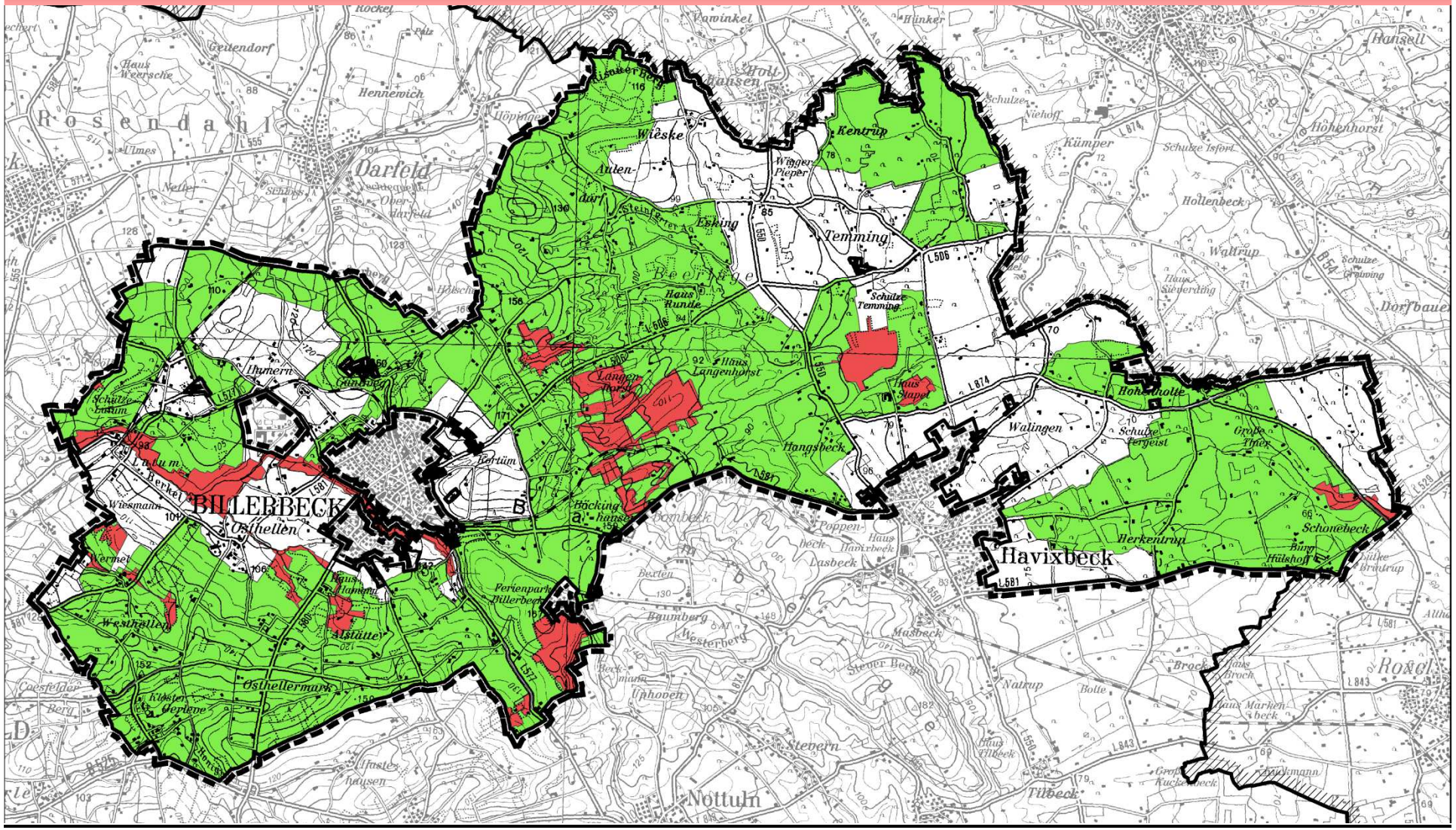

- Fachbeitrag des LANUV zur Fortschreibung des Regionalplans

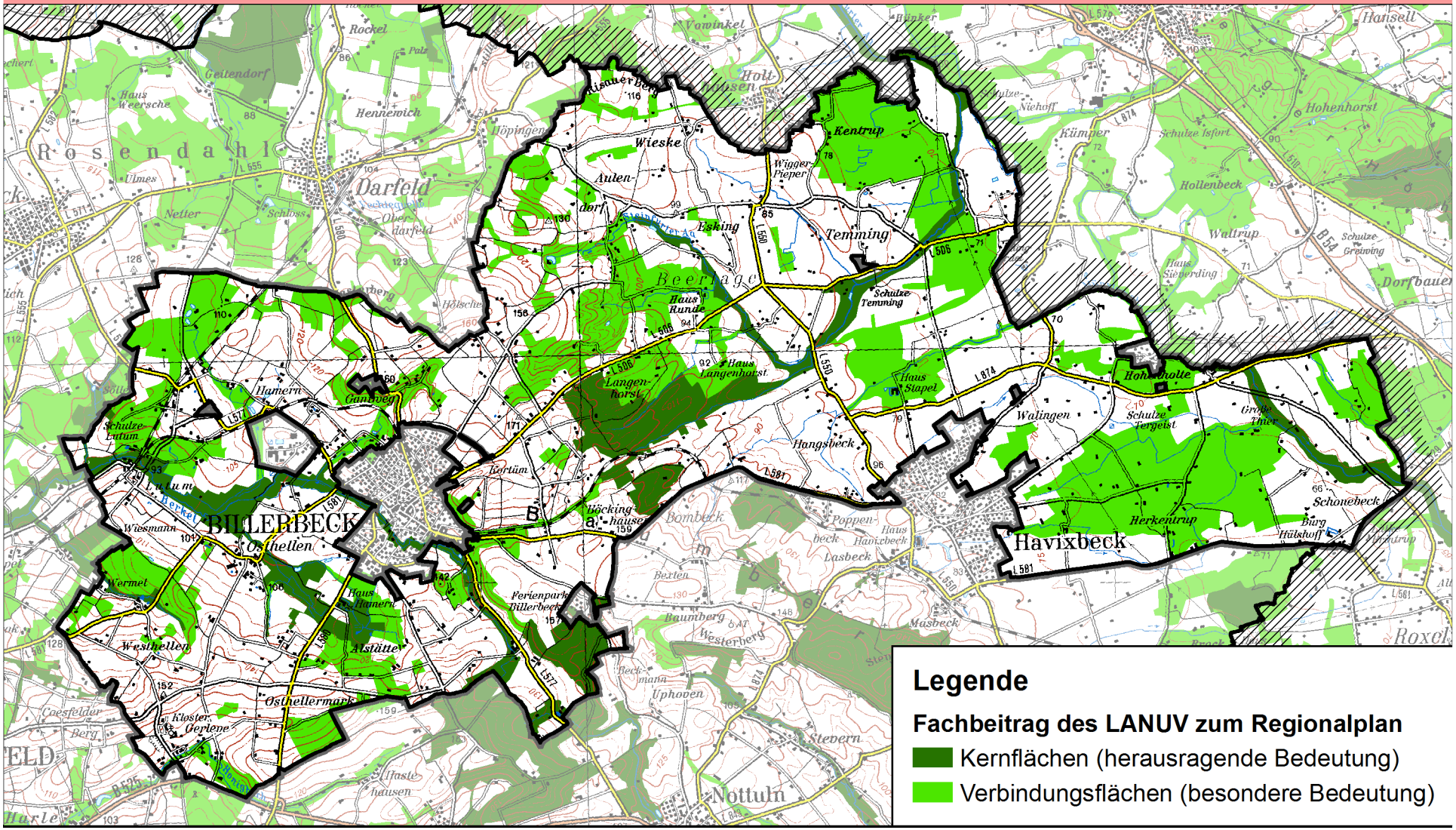

- Biotopkataster als fachliche Grundlage

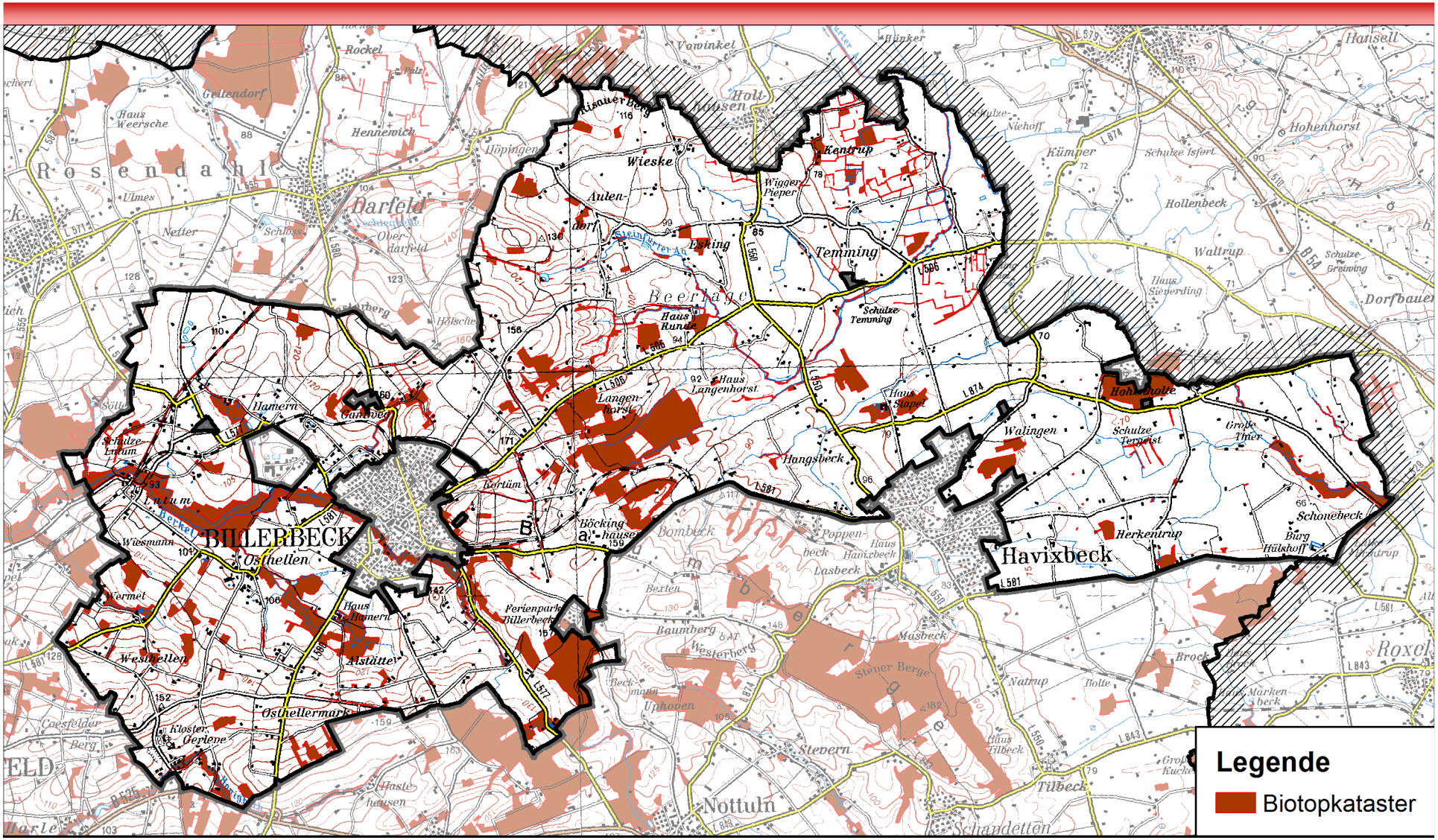

- Gesetzlich geschützte Biotope

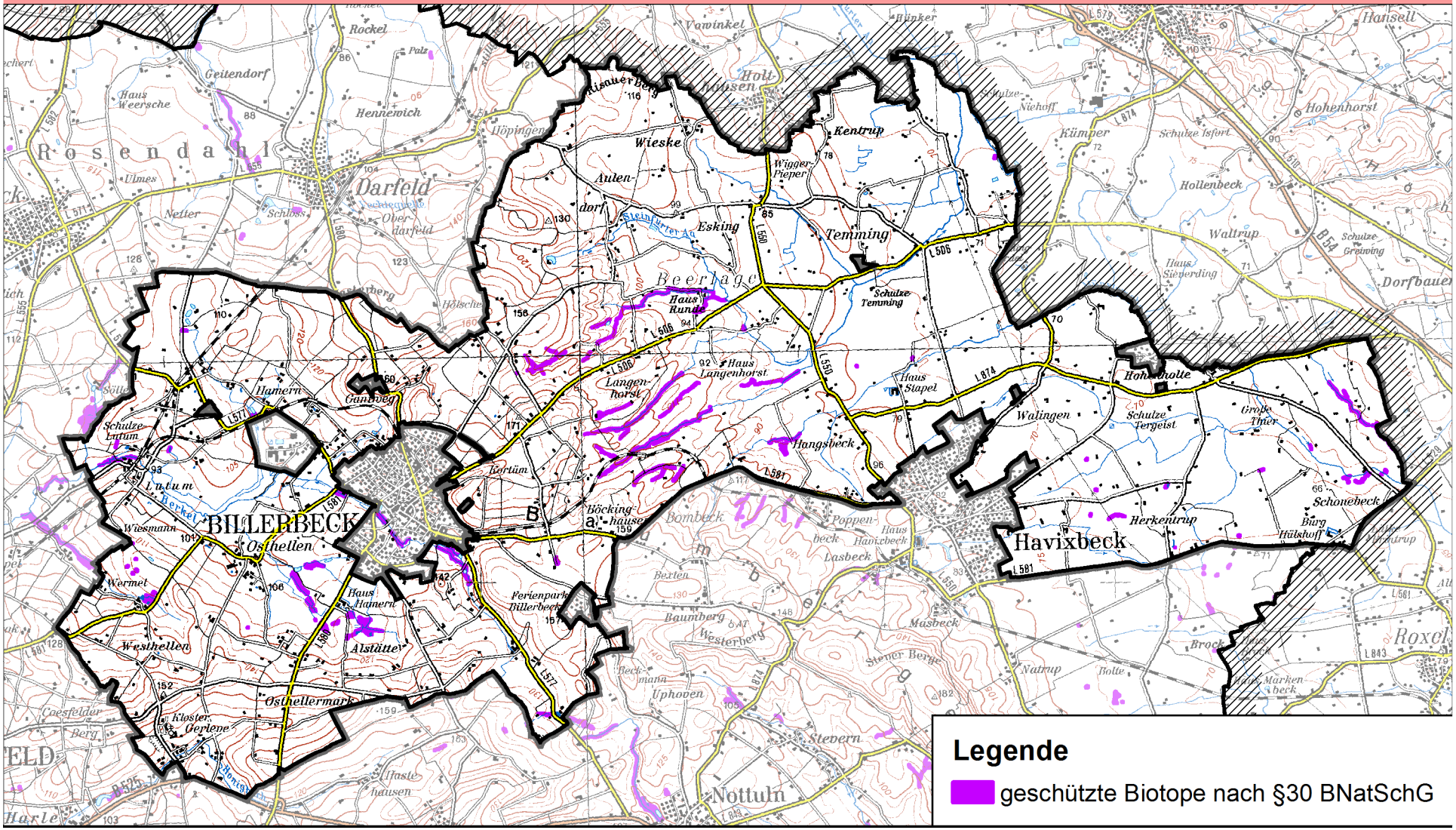

- Übersicht über die Schutzkategorien

Naturschutzgebiete

- Sicherung besonders wertvoller Bereiche für den Naturhaushalt (naturnahe Wälder, Gewässer, Grünlandbereiche etc.)
- Veränderungsverbot
- Erhaltung des naturnahen Zustands (keine Umwandlung von Laub- in Nadelwald, Grünlandumbruchverbot)

Landschaftsschutzgebiete

- Sicherung der kulturlandschaftlich geprägten Bereiche der „Münsterländer Parklandschaft“
- Großräumiger Flächenschutz
- Grundsätzliches Bauverbot mit Ausnahmen für privilegierte Vorhaben
- Bereiche für die Windenergie werden durch (kommunale) Bebauungspläne ausgewiesen -> kein Landschaftsplan

- Schutzkategorie: Naturschutzgebiet

Grundlagen

- § 23 Bundesnaturschutzgesetz
- Biotopkataster
- Landschaftsrahmenplan (Regionalplan)
- Erhebungen, Fachgutachten

Kerninhalte der Verordnung

- Erhalt der schützenswerten Lebensräume (Laubwälder, Grünland)
- Freizeit- und Erholungsnutzung (Betretungsverbot außerhalb der Wege, Reiten, Hunde, Baden)
- Bestandsschutz der gegenwärtigen Nutzung (z.B. Ackerflächen)

- Schutzkategorie:
  Landschaftsschutzgebiet

Grundlagen

- § 26 Bundesnaturschutzgesetz
- Landschaftsrahmenplan (Regionalplan)
- Erhebungen, Fachgutachten
- Biotopkataster

Kerninhalte der Verordnung

- Erhalt der vorhandenen Landschaftsstrukturen
- Sicherung der Erholungsnutzung
- Allgemeines Bauverbot unter Berücksichtigung privilegierter Nutzungen (§35 BauGB)
- Die Landwirtschaft der guten fachlichen Praxis bleibt unberührt

- Geschützte Landschaftsbestandteile

Grundlagen

- § 29 Bundesnaturschutzgesetz
- Biotopkataster
- Landschaftsrahmenplan (Regionalplan)
- Erhebungen, Fachgutachten

Kerninhalte der Verordnung

- Erhaltung des jeweiligen Schutzobjektes
- Erhalt von Grünland
- Erhalt der Laubwaldbestockung

- Schutzkategorie: Naturdenkmale

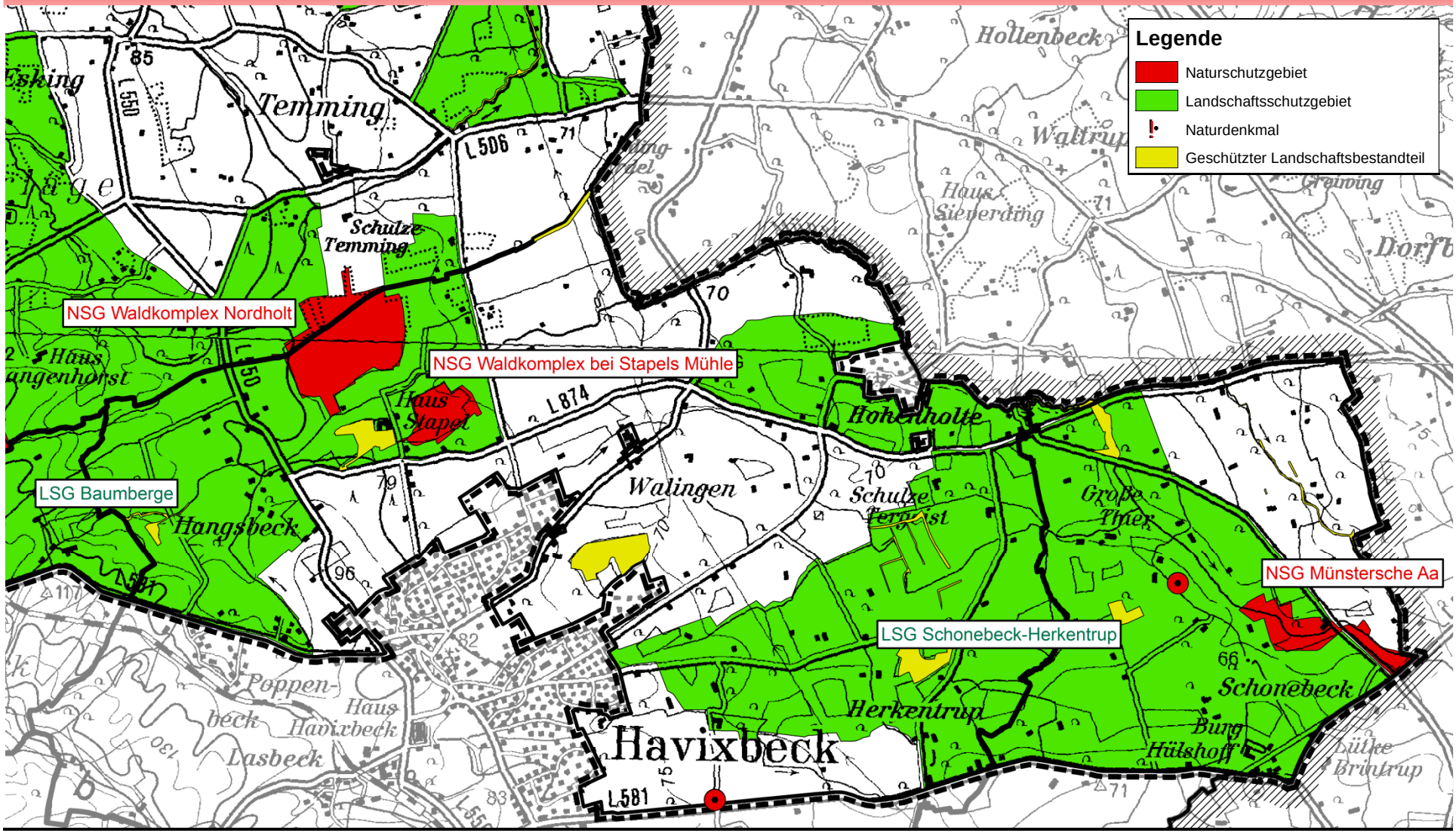
Legende
Naturschutzgebiet
Landschaftsschutzgebiet
Naturdenkmal
Geschützter Landschaftsbestandteil
NSG Waldkomplex Nordholt
NSG Waldkomplex bei Stapels Mühle
LSG Baumberge
NSG Münstersche Aa
LSG Schonebeck-Herkentrup
Temming
Schulze Temming
Haus Stapel
Hangsbeck
Walingen
Hohenholte
Schulze Tergeist
Große Thier
Herkentrup
Schonebeck
Havixbeck
Hollenbeck
Waltrup
Haus Sieverding
Poppenbeck
Haus Havixbeck
Lasbeck
Burg Hülshoff
Lütke Brintrup
L 506
L 874
L 581
L 550

- Entwicklungskarte

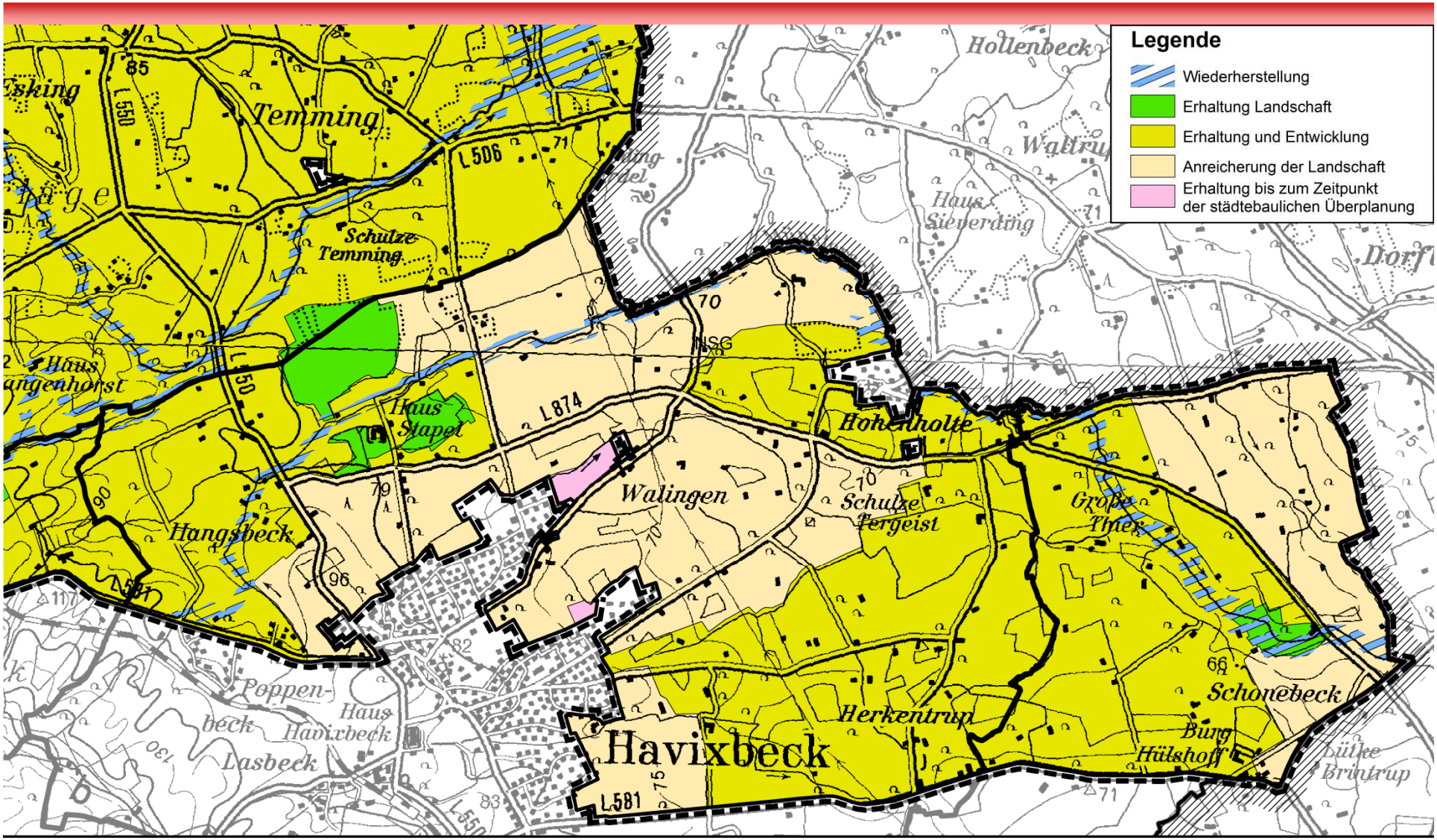

- Daten und Stichworte zum Landschaftsplan Baumberge-Nord

Größe: ca. 11.272 ha

Lage in den Landschaftsräumen:

- Baumberge und Coesfeld-Daruper Höhen
- Hohenholter Lehmebenene
- Berkelniederung
- Coesfelder Geest
- Altenberger Höhenrücken
- Nottulner Hügelland mit Roxeler Riedel
- Rückenlandschaft um Horstmar

- Neuerungen in den Landschaftsplänen

KREIS COESFELD

- **Anpassung der Schutzgebietsverordnungen an das Bundesrecht (BNatSchG-Novelle, LG-Novelle)**
  - BNatSchG gilt unmittelbar
  - Strategische Umweltprüfung ist Bestandteil des Landschaftsplans

- **Anpassung der LSG-Verordnungen an das novellierte Baurecht (Entprivilegierung der Tierhaltungsanlagen mit UVP-Pflicht)**
  - bisherige Klassifizierung anhand des BImSchG wird durch das BauGB/ UVP-Pflicht abgelöst

- **Darstellung von Landschaftsräumen mit Pflege- Entwicklungs- und Erschließungsmaßnahmen (Korridorlösung)**
  - Verzicht auf parzellenscharfe Zuordnung von Anpflanzungen etc.

Vielen Dank für Ihre Aufmerksamkeit !!!